



Spolufinancováno Nástrojem Evropské unie pro propojení Evropy

Za obsah této projektové dokumentace odpovídá pouze její zpracovatel. Evropská unie nenese odpovědnost za jakékoli využití informací v ní obsažených.



ČISTOPIS 04/2020



Změna:	Název změny:	Datum:	Provedl:	Podpis:



Investor, objednatel:	 SPRÁVA ŽELEZNIC	kontaktní adresa: Správa železnic, státní organizace Stavební správa západ Sokolovská 278/1955, 190 00 Praha 9
	Dlážděná 1003/7 110 00 Praha 1 - Nové Město	

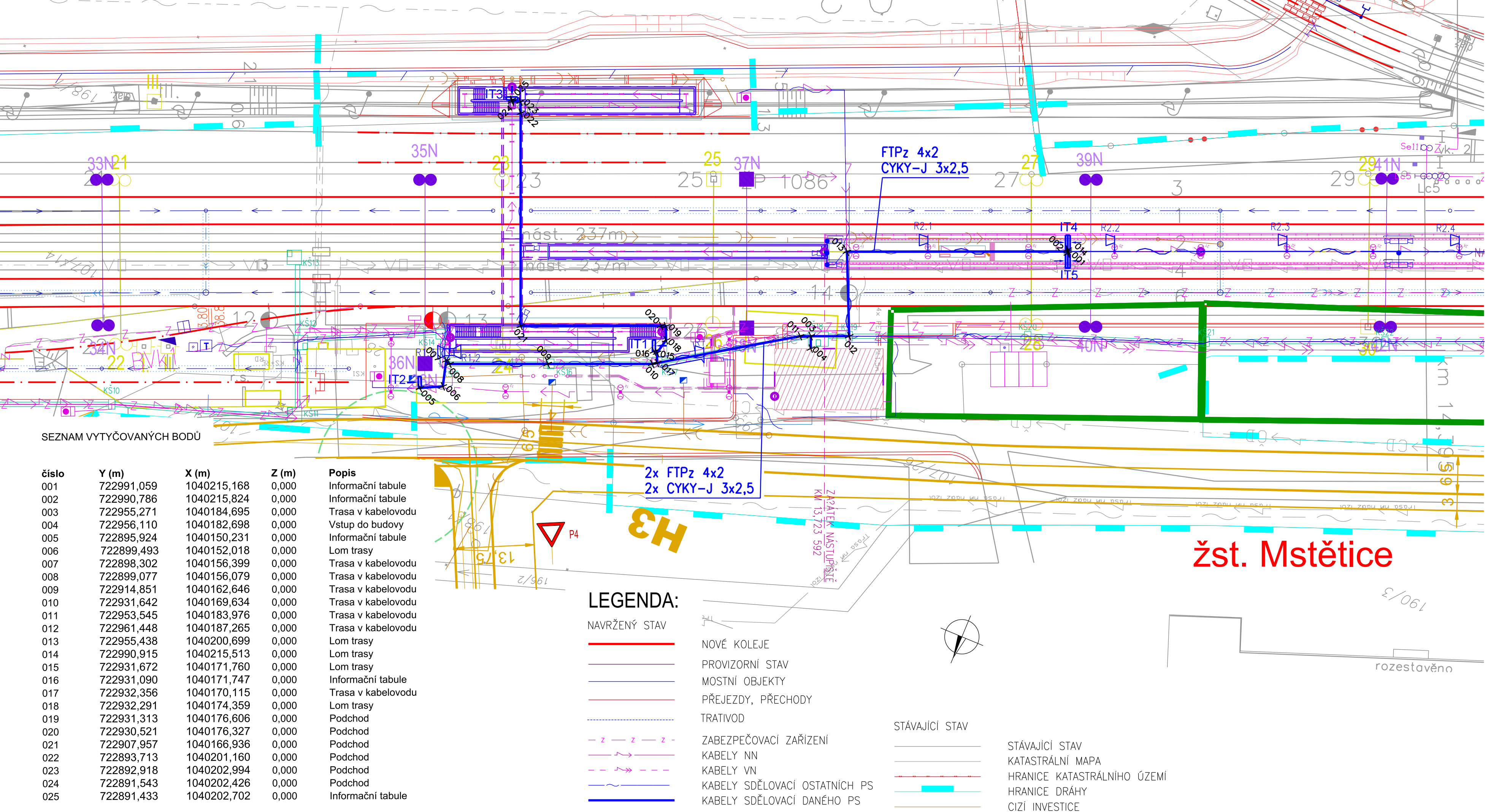
Zhotovitel části dokumentace:	 signal PROJEKT	Signal Projekt s.r.o. Videňská 55, BRNO, 639 00 tel.: 543 233 962
-------------------------------	---	--

METROPROJEKT Praha a.s. Argentinská 1621/36, 170 00 Praha 7	 METROPROJEKT	Souprava číslo:
generální ředitel: Ing. David Krása tel.: +420 296 154 105 www.metroprojekt.cz info@metroprojekt.cz		

HIP: David Benda tel.: +420 296 154 333 Specialista profese: Ing. Petr Poupa Stupeň: Projekt (DSP)	Podpis:  Podpis: 	Název a účel díla: Optimalizace traťového úseku Čelákovice (mimo) - Mstětice (včetně)
--	--	---

Zpracovatelský útvar: 221 - Ostrava, sděl. odd. tel.: +420 724 035 405 Vedoucí útvaru: Ing. Pavel Gajdečka Odpovědný projektant: Ing. Antonín Pieter	Podpis:  Podpis: 	Název části díla: TECHNOLOGICKÁ ČÁST ŽELEZNIČNÍ SDĚLOVACÍ ZAŘÍZENÍ INFORMAČNÍ ZAŘÍZENÍ (ROZHLAS PRO CESTUJÍCÍ, INF. A KAMEROVÝ SYSTÉM)	D D.2 D.2.3
---	--	--	--

Vypracoval:		Podpis:		Název přílohy:							Složka:	
Ing. Antonín Pieter												
Kontrola:		Podpis:		PS 05-02-23 žst. Mstětice, informační systém žst. Mstětice, polohopis							D.2.3.3	
Ing. Pavel Gajdečka												
Skart. znak:	V20/2039	Datum:	03/2018								Číslo příl.:	
Počet formátů:	4A4	Měřitko:	1:500									
		iČD:	17	7192	402	03	03	00	002			













SEZNAM VYTYČOVANÝCH BODŮ






číslo	Y (m)	X (m)	Z (m)	Popis
001	722991,059	1040215,168	0,000	Informační tabule
002	722990,786	1040215,824	0,000	Informační tabule
003	722955,271	1040184,695	0,000	Trasa v kabelovodu
004	722956,110	1040182,698	0,000	Vstup do budovy
005	722895,924	1040150,231	0,000	Informační tabule
006	722899,493	1040152,018	0,000	Lom trasy
007	722898,302	1040156,399	0,000	Trasa v kabelovodu
008	722899,077	1040156,079	0,000	Trasa v kabelovodu
009	722914,851	1040162,646	0,000	Trasa v kabelovodu
010	722931,642	1040169,634	0,000	Trasa v kabelovodu
011	722953,545	1040183,976	0,000	Trasa v kabelovodu
012	722961,448	1040187,265	0,000	Trasa v kabelovodu
013	722955,438	1040200,699	0,000	Lom trasy
014	722990,915	1040215,513	0,000	Lom trasy
015	722931,672	1040171,760	0,000	Lom trasy
016	722931,090	1040171,747	0,000	Informační tabule
017	722932,356	1040170,115	0,000	Trasa v kabelovodu
018	722932,291	1040174,359	0,000	Lom trasy
019	722931,313	1040176,606	0,000	Podchod
020	722930,521	1040176,327	0,000	Podchod
021	722907,957	1040166,936	0,000	Podchod
022	722893,713	1040201,160	0,000	Podchod
023	722892,918	1040202,994	0,000	Podchod
024	722891,543	1040202,426	0,000	Podchod
025	722891,433	1040202,702	0,000	Informační tabule

LEGENDA:

NAVRŽENÝ STAV

	NOVÉ KOLEJE
	PROVIZORNÍ STAV
	MOSTNÍ OBJEKTY
	PŘEJEZDY, PŘECHODY
	TRATIVOD
	ZABEZPEČOVACÍ ZAŘÍZENÍ
	KABELY NN
	KABELY VN
	KABELY SDĚLOVACÍ OSTATNÍCH PS
	KABELY SDĚLOVACÍ DANÉHO PS

STÁVAJÍCÍ STAV

	STÁVAJÍCÍ STAV
	KATASTRÁLNÍ MAPA
	HRANICE KATASTRÁLNÍHO ÚZEMÍ
	HRANICE DRÁHY
	CIZÍ INVESTICE